

Nr. PLZ Gemeinde

Solothurn
 001 4500 Solothurn

Lebern

002 4525 Balm bei Günsberg
 003 4512 Bellach
 004 2544 Bettlach
 005 4532 Feldbrunnen / St. Niklaus
 006 4534 Flumenthal
 007 2540 Grenchen / Staad
 008 4524 Günsberg
 009 4535 Hubersdorf
 010 4535 Kammersrohr
 011 4513 Langendorf
 012 4514 Lommiswil
 013 4523 Niederwil
 014 4515 Oberdorf / Weissenstein
 015 4533 Riedholz
 016 4522 Rüttenen
 017 2545 Selzach

Bucheggberg

018 4583 Aetigkofen
 019 4587 Aetingen / Brittern
 020 3254 Balm bei Messen
 021 4578 Bibern
 022 4585 Biezwil
 023 4582 Brüggelen
 024 3307 Brunnenthal
 025 4584 Gächliwil
 026 4579 Gosliwil
 027 4577 Hessigkofen
 029 4581 Küttigkofen
 030 4586 Kyburg
 031 4574 Lüsslingen
 032 4571 Lüterkogen
 033 4584 Lüterswil
 034 3254 Messen
 035 4583 Mühledorf
 036 4574 Nennigkofen
 037 4588 Oberramsern
 038 3253 Schnottwil
 039 4576 Tscheppach
 040 4588 Unterramsern

Nr. PLZ Gemeinde

Wasseramt

041 4556 Äschi-Burgäschli
 042 4573 Ammannsegg
 043 4562 Biberist
 044 4556 Bolken
 046 4543 Deitingen
 047 4552 Derendingen
 048 4554 Etziken
 049 4563 Gerlafingen
 050 4566 Halten
 051 4558 Heinrichswil
 052 4558 Hersiwil
 053 4557 Horriwil
 054 4554 Hüniken
 055 4566 Kriegstetten
 056 4573 Lohn
 057 4542 Luterbach
 058 4564 Obergerlafingen
 059 4566 Oekingen
 060 4565 Rechterswil
 061 4556 Steinhof
 062 4553 Subingen
 063 4558 Winistorf
 064 4528 Zuchwil

Thal

065 4714 Ädermannsdorf
 066 4710 Balsthal
 266 4710 Klus
 067 4716 Gänsbrunnen
 068 4715 Herbetswil
 069 4718 Holderbank
 269 4712 Höngen
 070 4712 Laupersdorf
 071 4713 Matzendorf
 072 4717 Mümliswil
 272 4717 Ramiswil
 073 4716 Welschenrohr

Gäu

074 4622 Egerkingen
 075 4624 Härkingen
 076 4703 Kestenholz
 077 4623 Neuendorf
 078 4626 Niederbuchsiten
 079 4625 Oberbuchsiten
 080 4702 Oensingen
 081 4628 Wolfwil

Nr. PLZ Gemeinde

Olten

082 4618 Boningen
 083 4658 Däniken
 084 4657 Dulliken
 085 5012 Eppenber-Wöschnau
 086 4629 Fulenbach
 087 5014 Gretzenbach
 087 4658 Grod
 089 4617 Gunzgen / Allmend
 090 4614 Hägendorf / Allerheiligenberg
 091 4616 Kappel bei Olten
 092 4600 Olten
 093 4613 Rickenbach
 094 5012 Schönenwerd
 095 4656 Starrkirch-Will
 096 5746 Walterswil
 097 4612 Wangen bei Olten

Gösgen

098 4633 Hauenstein-lfenthal
 099 4468 Kienberg
 100 4654 Lostorf / Mahren
 101 5015 Niedererlinsbach
 102 5013 Niedergösgen
 103 5016 Obererlinsbach
 104 4653 Obergösgen
 105 4655 Rohr
 106 4655 Stüsslingen
 107 4632 Trimbach
 108 4652 Winznau
 109 4634 Wissen






Dorneck

110 4112 Bättwil
 111 4413 Büren
 112 4143 Dornach
 113 4145 Gempen
 114 4146 Hochwald
 115 4114 Hofstetten
 115 4112 Flüh
 116 4116 Metzleren
 116 4115 Mariastein
 117 4412 Nuglar
 117 4421 St. Pantaleon
 118 4118 Rodersdorf
 119 4206 Seewen
 120 4108 Witterswil

Thierstein

121 4252 Bärschwil
 122 4229 Beinwil
 123 4226 Breitenbach
 124 4227 Büsserach
 125 4228 Erschwil
 126 4232 Fehren
 127 4247 Grindel
 128 4204 Himmelried
 129 4245 Kleinlützel / Huggerwald
 130 4233 Meltingen
 131 4208 Nunningen
 132 4234 Zullwil

Legende

-  Gefahrenkarte raumplanerisch umgesetzt
-  Gefahrenkarte vorhanden
-  Gefahrenkarte teilweise vorhanden
-  Gefahrenkarte in Bearbeitung
-  Gefahrenkarte nicht nötig

Nr. PLZ Gemeinde

Solothurn

001 4500 Solothurn

Lebern

002 4525 Balm bei Günsberg
 003 4512 Bellach
 004 2544 Bettlach
 005 4532 Feldbrunnen / St. Niklaus
 006 4534 Flumenthal
 007 2540 Grenchen / Staad
 008 4524 Günsberg
 009 4535 Hubersdorf
 010 4535 Kammersrohr
 011 4513 Langendorf
 012 4514 Lommiswil
 013 4523 Niederwil
 014 4515 Oberdorf / Weissenstein
 015 4533 Riedholz
 016 4522 Rüttenen
 017 2545 Selzach

Bucheggberg

018 4583 Aetigkofen
 019 4587 Aetingen / Brittern
 020 3254 Balm bei Messen
 021 4578 Bibern
 022 4585 Biezwil
 023 4582 Brüggelen
 024 3307 Brunnenthal
 025 4584 Gächliwil
 026 4579 Gosliwil
 027 4577 Hessigkofen
 029 4581 Küttigkofen
 030 4586 Kyburg
 230 4586 Buchegg
 031 4574 Lüsslingen
 032 4571 Lüterkogen
 232 4571 Ichertswil
 033 4584 Lüterswil
 034 3254 Messen
 035 4583 Mühledorf
 036 4574 Nennigkofen
 037 4588 Oberramsern
 038 3253 Schnottwil
 039 4576 Tscheppach
 040 4588 Unterramsern

Nr. PLZ Gemeinde

Wasseramt

041 4556 Äschi-Burgäschli
 042 4573 Ammannsegg
 043 4562 Biberist
 044 4556 Bolken
 046 4543 Deitingen
 047 4552 Derendingen
 048 4554 Etziken
 049 4563 Gerlafingen
 050 4566 Halten
 051 4558 Heinrichswil
 052 4558 Hersiwil
 053 4557 Horriwil
 054 4554 Hüniken
 055 4566 Kriegstetten
 056 4573 Lohn
 057 4542 Luterbach
 058 4564 Obergerlafingen
 059 4566 Oekingen
 060 4565 Rechterswil
 061 4556 Steinhof
 062 4553 Subingen
 063 4558 Winistorf
 064 4528 Zuchwil

Thal

065 4714 Ädermannsdorf
 066 4710 Balsthal
 266 4710 Klus
 067 4716 Gänsbrunnen
 068 4715 Herbetswil
 069 4718 Holderbank
 269 4712 Höngen
 070 4712 Laupersdorf
 071 4713 Matzendorf
 072 4717 Mümliswil
 272 4717 Ramiswil
 073 4716 Welschenrohr

Gäu

074 4622 Egerkingen
 075 4624 Härkingen
 076 4703 Kestenholz
 077 4623 Neuendorf
 078 4626 Niederbuchsiten
 079 4625 Oberbuchsiten
 080 4702 Oensingen
 081 4628 Wolfwil

Nr. PLZ Gemeinde

Olten

082 4618 Boningen
 083 4658 Däniken
 084 4657 Dulliken
 085 5012 Eppenber-Wöschnau
 086 4629 Fulenbach
 087 5014 Gretzenbach
 087 4658 Grod
 089 4617 Gunzgen / Allmend
 090 4614 Hägendorf / Allerheiligenberg
 091 4616 Kappel bei Olten
 092 4600 Olten
 093 4613 Rickenbach
 094 5012 Schönenwerd
 095 4656 Starrkirch-Wil
 096 5746 Walterswil
 097 4612 Wangen bei Olten

Gösgen

098 4633 Hauenstein-Ifenthal
 099 4468 Kienberg
 100 4654 Lostorf / Mahren
 101 5015 Niedererlinsbach
 102 5013 Niedergösgen
 103 5016 Obererlinsbach
 104 4653 Obergösgen
 105 4655 Rohr
 106 4655 Stüsslingen
 107 4632 Trimbach
 108 4652 Winznau
 109 4634 Wissen




Dorneck

110 4112 Bättwil
 111 4413 Büren
 112 4143 Dornach
 113 4145 Gempen
 114 4146 Hochwald
 115 4114 Hofstetten
 115 4112 Flüh
 116 4116 Metzlerlen
 116 4115 Mariastein
 117 4412 Nuglar
 117 4421 St. Pantaleon
 118 4118 Rodersdorf
 119 4206 Seewen
 120 4108 Witterswil

Thierstein

121 4252 Bärschwil
 122 4229 Beinwil
 123 4226 Breitenbach
 124 4227 Büsserach
 125 4228 Erschwil
 126 4232 Fehren
 127 4247 Grindel
 128 4204 Himmelried
 129 4245 Kleinlützel / Huggerwald
 130 4233 Meltingen
 131 4208 Nunningen
 132 4234 Zullwil

Legende

-  Gefahrenkarte raumplanerisch umgesetzt
-  Gefahrenkarte vorhanden
-  Gefahrenkartenicht nötig

**Gemeinden mit
 Gefahrenkarte Erdbeben**

Nr. PLZ Gemeinde

Solothurn

001 4500 Solothurn

Lebern

002 4525 Balm bei Günsberg
 003 4512 Bellach
 004 2544 Bettlach
 005 4532 Feldbrunnen / St. Niklaus
 006 4534 Flumenthal
 007 2540 Grenchen / Staad
 008 4524 Günsberg
 009 4535 Hubersdorf
 010 4535 Kammersrohr
 011 4513 Langendorf
 012 4514 Lommiswil
 013 4523 Niederwil
 014 4515 Oberdorf / Weissenstein
 015 4533 Riedholz
 016 4522 Rüttenen
 017 2545 Selzach

Bucheggberg

018 4583 Aetigkofen
 019 4587 Aetingen / Brittern
 020 3254 Balm bei Messen
 021 4578 Bibern
 022 4585 Biezwil
 023 4582 Brüggelen
 024 3307 Brunnenthal
 025 4584 Gächliwil
 026 4579 Gosswil
 027 4577 Hessigkofen
 029 4581 Küttigkofen
 030 4586 Kyburg
 230 4586 Buchegg
 031 4574 Lüsslingen
 032 4571 Lüterkofen
 232 4571 Ichertswil
 033 4584 Lüterswil
 034 3254 Messen
 035 4583 Mühledorf
 036 4574 Nennigkofen
 037 4588 Oberramsern
 038 3253 Schnottwil
 039 4576 Tscheppach
 040 4588 Unterramsern

Nr. PLZ Gemeinde

Wasseramt

041 4556 Äschi-Burgäschli
 042 4573 Ammannsegg
 043 4562 Biberist
 044 4556 Bolken
 046 4543 Deitingen
 047 4552 Derendingen
 048 4554 Etziken
 049 4563 Gerlafingen
 050 4566 Halten
 051 4558 Heinrichswil
 052 4558 Hersiwil
 053 4557 Horriwil
 054 4554 Hüniken
 055 4566 Kriegstetten
 056 4573 Lohn
 057 4542 Luterbach
 058 4564 Obergerlafingen
 059 4566 Oekingen
 060 4565 Rechterswil
 061 4556 Steinhof
 062 4553 Subingen
 063 4558 Winistorf
 064 4528 Zuchwil

Thal

065 4714 Ädermannsdorf
 066 4710 Balsthal
 266 4710 Klus
 067 4716 Gänsbrunnen
 068 4715 Herbetswil
 069 4718 Holderbank
 269 4712 Höngen
 070 4712 Laupersdorf
 071 4713 Matzendorf
 072 4717 Mümliswil
 272 4717 Ramiswil
 073 4716 Welschenrohr

Gäu

074 4622 Egerkingen
 075 4624 Härkingen
 076 4703 Kestenholz
 077 4623 Neuendorf
 078 4626 Niederbuchsiten
 079 4625 Oberbuchsiten
 080 4702 Oensingen
 081 4628 Wolfwil

Nr. PLZ Gemeinde

Olten

082 4618 Boningen
 083 4658 Däniken
 084 4657 Dulliken
 085 5012 Eppenberg-Wöschnau
 086 4629 Fulenbach
 087 5014 Gretzenbach
 087 4658 Grod
 089 4617 Gunzgen / Allmend
 090 4614 Hägendorf / Allerheiligenberg
 091 4616 Kappel bei Olten
 092 4600 Olten
 093 4613 Rickenbach
 094 5012 Schönenwerd
 095 4656 Starrkirch-Wil
 096 5746 Walterswil
 097 4612 Wangen bei Olten

Gösgen

098 4633 Hauenstein-Ifenthal
 099 4468 Kienberg
 100 4654 Lostorf / Mahren
 101 5015 Niedererlinsbach
 102 5013 Niedergösgen
 103 5016 Obererlinsbach
 104 4653 Obergösgen
 105 4655 Rohr
 106 4655 Stüsslingen
 107 4632 Trimbach
 108 4652 Winznau
 109 4634 Wissen

Dorneck

110 4112 Bättwil
 111 4413 Büren
 112 4143 Dornach
 113 4145 Gempen
 114 4146 Hochwald
 115 4114 Hofstetten
 115 4112 Flüh
 116 4116 Metzlerlen
 116 4115 Mariastein
 117 4412 Nuglar
 117 4421 St. Pantaleon
 118 4118 Rodersdorf
 119 4206 Seewen
 120 4108 Witterswil

Thierstein

121 4252 Bärschwil
 122 4229 Beinwil
 123 4226 Breitenbach
 124 4227 Büsserach
 125 4228 Erschwil
 126 4232 Fehren
 127 4247 Grindel
 128 4204 Himmelried
 129 4245 Kleinlützel / Huggerwald
 130 4233 Meltingen
 131 4208 Nunningen
 132 4234 Zullwil

Legende

- Gefahrenkarte raumplanerisch umgesetzt
- Gefahrenkarte vorhanden
- Gefahrenkartenicht nötig